



ಜಲಾನಯನ ಯೋಜನೆಗಳ ಚಟುವಟಿಕೆ/ಕಾಮಗಾರಿಗಳನ್ನು ಅಂತರ್ಜಾಲದಲ್ಲಿ ಅಳವಡಿಸಲು ಸಂಕ್ಷಿಪ್ತ ಮಾಹಿತಿ

ಯೋಜನೆಯ ಹೆಸರು:	ATAL BHUJAL
ವರ್ಷ:	2022-23
ಕಾಮಗಾರಿ/ ಚಟುವಟಿಕೆ ಹೆಸರು	ಗೋಕಟ್ಟೆ
ಕಾಮಗಾರಿ/ಚಟುವಟಿಕೆಯ ಛಾಯಾಚಿತ್ರ (photo with Lat & Long)	 <p>Latitude: 13.364465 Longitude: 76.161142 Elevation: 799.55±24 m Accuracy: 11.7 m Note: 2022-23 Atal boojal project gokatte koranahalli banavara h arsikere.t.hassan.d</p>
ಸರ್ವೆ ನಂ:	74
ಅಕ್ಷಾಂಶ ಮತ್ತು ರೇಕಾಂಶ:	13.364465 - 76.161142
ಗ್ರಾಮ:	ಕೋರನಹಳ್ಳಿ
ತಾಲ್ಲೂಕು:	ಅರಸೀಕೆರೆ
ಜಿಲ್ಲೆ:	ಹಾಸನ
ಕಾಮಗಾರಿ/ಚಟುವಟಿಕೆಯ ಅಂದಾಜು ಮೊತ್ತ (ರೂಪಾಯಿ ಗಳಲ್ಲಿ)	499900.00
ಕಾಮಗಾರಿ/ಚಟುವಟಿಕೆಯ ಕುರಿತು ಸಂಕ್ಷಿಪ್ತ ವಿವರ ಸಮುದಾಯ ಕಾಮಗಾರಿಯಾಗಿದ್ದರೆ ಅಂದಾಜು ನೀರು ಸಂಗ್ರಹಣೆ (Cubic Meter), ರಕ್ಷಣಾತ್ಮಕ ನೀರಾವರಿ ಪ್ರದೇಶ, ಫಲಾನುಭವಿ ಸಂಖ್ಯೆ: ವೈಯಕ್ತಿಕ ಕಾಮಗಾರಿಯಾಗಿದ್ದರೆ ಫಲಾನುಭವಿ ಹೆಸರು, (ಚಟುವಟಿಕೆಯಿಂದ ಪಡೆಯುತ್ತಿರುವ ಲಾಭ)	<ol style="list-style-type: none"> 1. ಅಂತರ್ಜಲ ಮಟ್ಟ ಹೆಚ್ಚಿಸುವಿಕೆ 2. ಜಾನುವಾರುಗಳಿಗೆ ಕುಡಿಯಲು ನೀರಿನ ಲಭ್ಯತೆ 3. ರೈತರಿಗೆ ಸಂದಿಗ್ಧ ಪರಿಸ್ಥಿತಿಯಲ್ಲಿ ಬೆಳೆ ಹಾನಿಯಾಗುವುದನ್ನು ತಡೆಯುವಿಕೆ 4. ರೈತರ ಆರ್ಥಿಕ ಮಟ್ಟ ಹೆಚ್ಚಿಸುವಿಕೆ 5. ಸಮುದಾಯ ಕಾಮಗಾರಿ <p>2880 (Cubic Meter), 25.00 ಹೆ</p>

ಜಲಾನಯನ ಯೋಜನೆಗಳ ಚಟುವಟಿಕೆ/ಕಾಮಗಾರಿಗಳನ್ನು ಅಂತರ್ಜಲದಲ್ಲಿ ಅಳವಡಿಸಲು ಸಂಕ್ಷಿಪ್ತ ಮಾಹಿತಿ

ಯೋಜನೆಯ ಹೆಸರು:	ATAL BHUJAL
ವರ್ಷ:	
ಕಾಮಗಾರಿ/ ಚಟುವಟಿಕೆ ಹೆಸರು	ಗೋಕಟ್ಟೆ
ಕಾಮಗಾರಿ/ಚಟುವಟಿಕೆಯ ಛಾಯಾಚಿತ್ರ (photo with Lat & Long)	 <p>Latitude: 13.218191 Longitude: 76.309603 Elevation: 972.58±8 m Accuracy: 3.0 m Time: 06-23-2022 09:54</p>
ಸರ್ವೆ ನಂ:	19,20
ಅಕ್ಷಾಂಶ ಮತ್ತು ರೇಕಾಂಶ:	.13.218191 -76.309603
ಗ್ರಾಮ:	ರಂಗಾಪುರ ಕಾವಲ್
ತಾಲ್ಲೂಕು:	ಅರಸೀಕೆರೆ
ಜಿಲ್ಲೆ:	ಹಾಸನ
ಕಾಮಗಾರಿ/ಚಟುವಟಿಕೆಯ ಅಂದಾಜು ಮೊತ್ತ (ರೂಪಾಯಿಗಳಲ್ಲಿ)	499900.00
ಕಾಮಗಾರಿ/ಚಟುವಟಿಕೆಯ ಕುರಿತು ಸಂಕ್ಷಿಪ್ತ ವಿವರ ಸಮುದಾಯ ಕಾಮಗಾರಿಯಾಗಿದ್ದರೆ ಅಂದಾಜು ನೀರು ಸಂಗ್ರಹಣೆ (Cubic Meter), ರಕ್ಷಣಾತ್ಮಕ ನೀರಾವರಿ ಪ್ರದೇಶ, ಫಲಾನುಭವಿ ಸಂಖ್ಯೆ: ವೈಯಕ್ತಿಕ ಕಾಮಗಾರಿಯಾಗಿದ್ದರೆ ಫಲಾನುಭವಿ ಹೆಸರು, (ಚಟುವಟಿಕೆಯಿಂದ ಪಡೆಯುತ್ತಿರುವ ಲಾಭ)	<ol style="list-style-type: none"> 1. ಅಂತರ್ಜಲ ಮಟ್ಟ ಹೆಚ್ಚಿಸುವಿಕೆ 2. ಜಾನುವಾರುಗಳಿಗೆ ಕುಡಿಯಲು ನೀರಿನ ಲಭ್ಯತೆ 3. ರೈತರಿಗೆ ಸಂದಿಗ್ಧ ಪರಿಸ್ಥಿತಿಯಲ್ಲಿ ಬೆಳೆ ಹಾನಿಯಾಗುವುದನ್ನು ತಡೆಯುವಿಕೆ 4. ರೈತರ ಆರ್ಥಿಕ ಮಟ್ಟ ಹೆಚ್ಚಿಸುವಿಕೆ 5. ಸಮುದಾಯ ಕಾಮಗಾರಿ <p>2880 (Cubic Meter), 25.00 ಹೆ</p>


ಜಲಾನಯನ ಯೋಜನೆಗಳ ಚಟುವಟಿಕೆ/ಕಾಮಗಾರಿಗಳನ್ನು ಅಂತರ್ಜಲದಲ್ಲಿ ಅಳವಡಿಸಲು ಸಂಕ್ಷಿಪ್ತ ಮಾಹಿತಿ

ಯೋಜನೆಯ ಹೆಸರು:	ATAL BHUJAL
ವರ್ಷ:	2022-23
ಕಾಮಗಾರಿ/ ಚಟುವಟಿಕೆ ಹೆಸರು	ಗೋಕಣ್ಣೆ
ಕಾಮಗಾರಿ/ಚಟುವಟಿಕೆಯ ಛಾಯಾಚಿತ್ರ (photo with Lat & Long)	
ಸರ್ವೆ ನಂ:	1
ಅಕ್ಷಾಂಶ ಮತ್ತು ರೇಕಾಂಶ:	13.190124 -76.389799
ಗ್ರಾಮ:	ಲಕ್ಕಿಹಳ್ಳಿ ಕಾವಲ್
ತಾಲ್ಲೂಕು:	ಅರಸೀಕೆರೆ
ಜಿಲ್ಲೆ:	ಹಾಸನ
ಕಾಮಗಾರಿ/ಚಟುವಟಿಕೆಯ ಅಂದಾಜು ಮೊತ್ತ (ರೂಪಾಯಿಗಳಲ್ಲಿ)	499900.00
ಕಾಮಗಾರಿ/ಚಟುವಟಿಕೆಯ ಕುರಿತು ಸಂಕ್ಷಿಪ್ತ ವಿವರ ಸಮುದಾಯ ಕಾಮಗಾರಿಯಾಗಿದ್ದರೆ ಅಂದಾಜು ನೀರು ಸಂಗ್ರಹಣೆ (Cubic Meter), ರಕ್ಷಣಾತ್ಮಕ ನೀರಾವರಿ ಪ್ರದೇಶ, ಫಲಾನುಭವಿ ಸಂಖ್ಯೆ: ವೈಯಕ್ತಿಕ ಕಾಮಗಾರಿಯಾಗಿದ್ದರೆ ಫಲಾನುಭವಿ ಹೆಸರು, (ಚಟುವಟಿಕೆಯಿಂದ ಪಡೆಯುತ್ತಿರುವ ಲಾಭ)	<ol style="list-style-type: none"> 1. ಅಂತರ್ಜಲ ಮಟ್ಟ ಹೆಚ್ಚಿಸುವಿಕೆ 2. ಜಾನುವಾರುಗಳಿಗೆ ಕುಡಿಯಲು ನೀರಿನ ಲಭ್ಯತೆ 3. ರೈತರಿಗೆ ಸಂದಿಗ್ಧ ಪರಿಸ್ಥಿತಿಯಲ್ಲಿ ಬೆಳೆಹಾನಿಯಾಗುವುದನ್ನು ತಡೆಯುವಿಕೆ 4. ರೈತರ ಆರ್ಥಿಕ ಮಟ್ಟ ಹೆಚ್ಚಾಗುವಿಕೆ 5. ಸಮುದಾಯ ಕಾಮಗಾರಿ <p>2880 (Cubic Meter), 25.00 ಹೆ</p>
	7

ಜಲಾನಯನ ಯೋಜನೆಗಳ ಚಟುವಟಿಕೆ/ಕಾಮಗಾರಿಗಳನ್ನು ಅಂತರ್ಜಲದಲ್ಲಿ ಅಳವಡಿಸಲು ಸಂಕ್ಷಿಪ್ತ ಮಾಹಿತಿ

ಯೋಜನೆಯ ಹೆಸರು:	ATAL BHUJAL
ವರ್ಷ:	2022-23
ಕಾಮಗಾರಿ/ಚಟುವಟಿಕೆ ಹೆಸರು	ಗೋಕಟ್ಟೆ
ಕಾಮಗಾರಿ/ಚಟುವಟಿಕೆಯ ಛಾಯಾಚಿತ್ರ (photo with Lat & Long)	
ಸರ್ವೆ ನಂ:	1
ಅಕ್ಷಾಂಶ ಮತ್ತು ರೇಕಾಂಶ:	Lat:13.190124- Long: 76.389799
ಗ್ರಾಮ:	ಲಕ್ಕಿಹಳ್ಳಿ ಕಾವಲ್
ತಾಲ್ಲೂಕು:	ಅರಸೀಕೆರೆ
ಜಿಲ್ಲೆ:	ಹಾಸನ
ಕಾಮಗಾರಿ/ಚಟುವಟಿಕೆಯ ಅಂದಾಜು ಮೊತ್ತ (ರೂಪಾಯಿಗಳಲ್ಲಿ)	499900.00
ಕಾಮಗಾರಿ/ಚಟುವಟಿಕೆಯ ಕುರಿತು ಸಂಕ್ಷಿಪ್ತ ವಿವರ ಸಮುದಾಯ ಕಾಮಗಾರಿಯಾಗಿದ್ದರೆ ಅಂದಾಜು ನೀರು ಸಂಗ್ರಹಣೆ (Cubic Meter), ರಕ್ಷಣಾತ್ಮಕ ನೀರಾವರಿ ಪ್ರದೇಶ, ಫಲಾನುಭವಿ ಸಂಖ್ಯೆ: ವೈಯಕ್ತಿಕ ಕಾಮಗಾರಿಯಾಗಿದ್ದರೆ ಫಲಾನುಭವಿ ಹೆಸರು, (ಚಟುವಟಿಕೆಯಿಂದ ಪಡೆಯುತ್ತಿರುವ ಲಾಭ)	<ol style="list-style-type: none"> 1. ಅಂತರ್ಜಲ ಮಟ್ಟ ಹೆಚ್ಚಿಸುವಿಕೆ 2. ಜಾನುವಾರುಗಳಿಗೆ ಕುಡಿಯಲು ನೀರಿನ ಲಭ್ಯತೆ 3. ರೈತರಿಗೆ ಸಂದಿಗ್ಧ ಪರಿಸ್ಥಿತಿಯಲ್ಲಿ ಬೆಳೆ ಹಾನಿಯಾಗುವುದನ್ನು ತಡೆಯುವಿಕೆ 4. ರೈತರ ಆರ್ಥಿಕ ಮಟ್ಟ ಹೆಚ್ಚಾಗುವಿಕೆ 5. ಸಮುದಾಯ ಕಾಮಗಾರಿ <p>2880 (Cubic Meter), 25.00 ಹೆ 7</p>


ಜಲಾನಯನ ಯೋಜನೆಗಳ ಚಟುವಟಿಕೆ/ಕಾಮಗಾರಿಗಳನ್ನು ಅಂತರ್ಜಲದಲ್ಲಿ ಅಳವಡಿಸಲು ಸಂಕ್ಷಿಪ್ತ ಮಾಹಿತಿ

ಯೋಜನೆಯ ಹೆಸರು:	ATAL BHUJAL
ವರ್ಷ:	2022-23
ಕಾಮಗಾರಿ/ ಚಟುವಟಿಕೆ ಹೆಸರು	ಗೋಕಟ್ಟೆ
ಕಾಮಗಾರಿ/ಚಟುವಟಿಕೆಯ ಛಾಯಾಚಿತ್ರ (photo with Lat & Long)	 <p>Latitude: 13.18996 Longitude: 76.389551 Elevation: 777.8±100 m Accuracy: 16.2 m Azimuth: 351° (N) Pitch: -12.5° (2.4°)</p>
ಸರ್ವೆ ನಂ:	1
ಅಕ್ಷಾಂಶ ಮತ್ತು ರೇಕಾಂಶ:	. Lat:13.18996 - Long: 76.389551
ಗ್ರಾಮ:	ಬಿದರೆ ಕಾವಲ್
ತಾಲ್ಲೂಕು:	ಅರಸೀಕೆರೆ
ಜಿಲ್ಲೆ:	ಹಾಸನ
ಕಾಮಗಾರಿ/ಚಟುವಟಿಕೆಯ ಅಂದಾಜು ಮೊತ್ತ (ರೂಪಾಯಿಗಳಲ್ಲಿ)	499900.00
ಕಾಮಗಾರಿ/ಚಟುವಟಿಕೆಯ ಕುರಿತು ಸಂಕ್ಷಿಪ್ತ ವಿವರ ಸಮುದಾಯ ಕಾಮಗಾರಿಯಾಗಿದ್ದರೆ ಅಂದಾಜು ನೀರು ಸಂಗ್ರಹಣೆ (Cubic Meter), ರಕ್ಷಣಾತ್ಮಕ ನೀರಾವರಿ ಪ್ರದೇಶ, ಫಲಾನುಭವಿ ಸಂಖ್ಯೆ: ವೈಯಕ್ತಿಕ ಕಾಮಗಾರಿಯಾಗಿದ್ದರೆ ಫಲಾನುಭವಿ ಹೆಸರು, (ಚಟುವಟಿಕೆಯಿಂದ ಪಡೆಯುತ್ತಿರುವ ಲಾಭ)	<ol style="list-style-type: none"> 1. ಅಂತರ್ಜಲ ಮಟ್ಟ ಹೆಚ್ಚಿಸುವಿಕೆ 2. ಜಾನುವಾರುಗಳಿಗೆ ಕುಡಿಯಲು ನೀರಿನ ಲಭ್ಯತೆ 3. ರೈತರಿಗೆ ಸಂದಿಗ್ಧ ಪರಿಸ್ಥಿತಿಯಲ್ಲಿ ಬೆಳೆ ಹಾನಿಯಾಗುವುದನ್ನು ತಡೆಯುವಿಕೆ 4. ರೈತರ ಆರ್ಥಿಕ ಮಟ್ಟ ಹೆಚ್ಚಿಸುವಿಕೆ 5. ಸಮುದಾಯ ಕಾಮಗಾರಿ <p>2880 (Cubic Meter), 25.00 ಹೆ</p>
	6

ಜಲಾನಯನ ಯೋಜನೆಗಳ ಚಟುವಟಿಕೆ/ಕಾಮಗಾರಿಗಳನ್ನು ಅಂತರ್ಜಾಲದಲ್ಲಿ ಅಳವಡಿಸಲು ಸಂಕ್ಷಿಪ್ತ ಮಾಹಿತಿ

ಯೋಜನೆಯ ಹೆಸರು:	ATAL BHUJAL
ವರ್ಷ:	2022-23
ಕಾಮಗಾರಿ/ ಚಟುವಟಿಕೆ ಹೆಸರು	ಗೋಕಟ್ಟೆ
ಕಾಮಗಾರಿ/ಚಟುವಟಿಕೆಯ ಛಾಯಾಚಿತ್ರ (photo with Lat & Long)	 <p>Latitude: 13.14841 Longitude: 76.253473 Accuracy: 19.6 m Time: 04-11-2023 12:52 Time zone: India Standard Time Note: manjenahalli kaval gk 1</p>
ಸರ್ವೆ ನಂ:	1
ಅಕ್ಷಾಂಶ ಮತ್ತು ರೇಕಾಂಶ:	Long: 76.253473 -
ಗ್ರಾಮ:	ಮಂಜೇನಹಳ್ಳಿ ಕಾವಲ್
ತಾಲ್ಲೂಕು:	ಅರಸೀಕೆರೆ
ಜಿಲ್ಲೆ:	ಹಾಸನ
ಕಾಮಗಾರಿ/ಚಟುವಟಿಕೆಯ ಅಂದಾಜು ಮೊತ್ತ (ರೂಪಾಯಿಗಳಲ್ಲಿ)	499900.00
ಕಾಮಗಾರಿ/ಚಟುವಟಿಕೆಯ ಕುರಿತು ಸಂಕ್ಷಿಪ್ತ ವಿವರ ಸಮುದಾಯ ಕಾಮಗಾರಿಯಾಗಿದ್ದರೆ ಅಂದಾಜು ನೀರು ಸಂಗ್ರಹಣೆ (Cubic Meter), ರಕ್ಷಣಾತ್ಮಕ ನೀರಾವರಿ ಪ್ರದೇಶ, ಫಲಾನುಭವಿ ಸಂಖ್ಯೆ: ವೈಯಕ್ತಿಕ ಕಾಮಗಾರಿಯಾಗಿದ್ದರೆ ಫಲಾನುಭವಿ ಹೆಸರು, (ಚಟುವಟಿಕೆಯಿಂದ ಪಡೆಯುತ್ತಿರುವ ಲಾಭ)	<ol style="list-style-type: none"> 1. ಅಂತರ್ಜಲ ಮಟ್ಟ ಹೆಚ್ಚಿಸುವಿಕೆ 2. ಜಾನುವಾರುಗಳಿಗೆ ಕುಡಿಯಲು ನೀರಿನ ಲಭ್ಯತೆ 3. ರೈತರಿಗೆ ಸಂದಿಗ್ಧ ಪರಿಸ್ಥಿತಿಯಲ್ಲಿ ಬೆಳೆ ಹಾನಿಯಾಗುವುದನ್ನು ತಡೆಯುವಿಕೆ 4. ರೈತರ ಆರ್ಥಿಕ ಮಟ್ಟ ಹೆಚ್ಚಾಗುವಿಕೆ 5. ಸಮುದಾಯ ಕಾಮಗಾರಿ <p>2880 (Cubic Meter), 25.00 ಹೆ</p> <p>6</p>

ಜಲಾನಯನ ಯೋಜನೆಗಳ ಚಟುವಟಿಕೆ/ಕಾಮಗಾರಿಗಳನ್ನು ಅಂತರ್ಜಾಲದಲ್ಲಿ ಅಳವಡಿಸಲು ಸಂಕ್ಷಿಪ್ತ ಮಾಹಿತಿ

ಯೋಜನೆಯ ಹೆಸರು:	ATAL BHUJAL
ವರ್ಷ:	2022-23
ಕಾಮಗಾರಿ/ಚಟುವಟಿಕೆ ಹೆಸರು	ಬಹುಕಮಾನು ತಡೆಅಣೆ
ಕಾಮಗಾರಿ/ಚಟುವಟಿಕೆಯ ಛಾಯಚಿತ್ರ(photo with Lat & Long)	 <p>Latitude: 13.392298 Longitude: 76.222521 Altitude: 687.0±38 m Accuracy: 6.5 m Time: 04-06-2023 11:38 Note: 2022-23 Atalbjual mad kuruvanka v bahavara h arsikere t hassana d</p>
ಸರ್ವೆ ನಂ:	207
ಅಕ್ಷಾಂಶ ಮತ್ತು ರೇಕಾಂಶ:	Lat:13.392298- Long: 76.222521
ಗ್ರಾಮ:	ಕುರುವಂಕ
ತಾಲ್ಲೂಕು:	ಅರಸೀಕೆರೆ
ಜಿಲ್ಲೆ:	ಹಾಸನ
ಕಾಮಗಾರಿ/ಚಟುವಟಿಕೆಯ ಅಂದಾಜು ಮೊತ್ತ(ರೂಪಾಯಿಗಳಲ್ಲಿ)	499900.00
ಕಾಮಗಾರಿ/ಚಟುವಟಿಕೆಯ ಕುರಿತು ಸಂಕ್ಷಿಪ್ತ ವಿವರ ಸಮುದಾಯ ಕಾಮಗಾರಿಯಾಗಿದ್ದರೆ ಅಂದಾಜು ನೀರು ಸಂಗ್ರಹಣೆ (Cubic Meter), ರಕ್ಷಣಾತ್ಮಕ ನೀರಾವರಿ ಪ್ರದೇಶ, ಫಲಾನುಭವಿ ಸಂಖ್ಯೆ: ವೈಯಕ್ತಿಕ ಕಾಮಗಾರಿಯಾಗಿದ್ದರೆ ಫಲಾನುಭವಿ ಹೆಸರು, (ಚಟುವಟಿಕೆಯಿಂದ ಪಡೆಯುತ್ತಿರುವ ಲಾಭ)	<ol style="list-style-type: none"> 1. ಅಂತರ್ಜಲ ಮಟ್ಟ ಹೆಚ್ಚಿಸುವಿಕೆ 2. ಜಾನುವಾರುಗಳಿಗೆ ಕುಡಿಯಲು ನೀರಿನ ಲಭ್ಯತೆ 3. ರೈತರಿಗೆ ಸಂದಿಗ್ಧ ಪರಿಸ್ಥಿತಿಯಲ್ಲಿ ಬೆಳೆ ಹಾನಿಯಾಗುವುದನ್ನು ತಡೆಯುವಿಕೆ 4. ರೈತರ ಆರ್ಥಿಕ ಮಟ್ಟ ಹೆಚ್ಚಾಗುವಿಕೆ 5. ಸಮುದಾಯ ಕಾಮಗಾರಿ <p>2880 (Cubic Meter), 25.00 ಹೆ</p> <p>6</p>


ಜಲಾನಯನ ಯೋಜನೆಗಳ ಚಟುವಟಿಕೆ/ಕಾಮಗಾರಿಗಳನ್ನು ಅಂತರ್ಜಲದಲ್ಲಿ ಅಳವಡಿಸಲು ಸಂಕ್ಷಿಪ್ತ ಮಾಹಿತಿ

ಯೋಜನೆಯ ಹೆಸರು:	ATAL BHUJAL
ವರ್ಷ:	2022-23
ಕಾಮಗಾರಿ/ ಚಟುವಟಿಕೆ ಹೆಸರು	ಬಹುಕಮಾನು ತಡೆಅಣೆ
ಕಾಮಗಾರಿ/ಚಟುವಟಿಕೆಯ ಛಾಯಾಚಿತ್ರ (photo with Lat & Long)	 <p>Latitude: 13.410766 Longitude: 76.240274 Elevation: 817.76±37 m Accuracy: 16.8 m Time: 04-06-2023 10:31 Note: 2022-23 AtalBujal macd.chikkamannaalu y. ranevara n. arsitekt. hasaan d</p>
ಸರ್ವೆ ನಂ:	14/2
ಅಕ್ಷಾಂಶ ಮತ್ತು ರೇಕಾಂಶ:	Lat:13.410766 - Long: 76.240274
ಗ್ರಾಮ:	ಚಿಕ್ಕಮ್ಮನಹಳ್ಳಿ
ತಾಲ್ಲೂಕು:	ಅರಸೀಕೆರೆ
ಜಿಲ್ಲೆ:	ಹಾಸನ
ಕಾಮಗಾರಿ/ಚಟುವಟಿಕೆಯ ಅಂದಾಜು ಮೊತ್ತ (ರೂಪಾಯಿಗಳಲ್ಲಿ)	499900.00
ಕಾಮಗಾರಿ/ಚಟುವಟಿಕೆಯ ಕುರಿತು ಸಂಕ್ಷಿಪ್ತ ವಿವರ ಸಮುದಾಯ ಕಾಮಗಾರಿಯಾಗಿದ್ದರೆ ಅಂದಾಜು ನೀರು ಸಂಗ್ರಹಣೆ (Cubic Meter), ರಕ್ಷಣಾತ್ಮಕ ನೀರಾವರಿ ಪ್ರದೇಶ, ಫಲಾನುಭವಿ ಸಂಖ್ಯೆ: ವೈಯಕ್ತಿಕ ಕಾಮಗಾರಿಯಾಗಿದ್ದರೆ ಫಲಾನುಭವಿ ಹೆಸರು, (ಚಟುವಟಿಕೆಯಿಂದ ಪಡೆಯುತ್ತಿರುವ ಲಾಭ)	<ol style="list-style-type: none"> 1. ಅಂತರ್ಜಲ ಮಟ್ಟ ಹೆಚ್ಚಿಸುವಿಕೆ 2. ಜಾನುವಾರುಗಳಿಗೆ ಕುಡಿಯಲು ನೀರಿನ ಲಭ್ಯತೆ 3. ರೈತರಿಗೆ ಸಂದಿಗ್ಧ ಪರಿಸ್ಥಿತಿಯಲ್ಲಿ ಬೆಳೆ ಹಾನಿಯಾಗುವುದನ್ನು ತಡೆಯುವಿಕೆ 4. ರೈತರ ಆರ್ಥಿಕ ಮಟ್ಟ ಹೆಚ್ಚಾಗುವಿಕೆ 5. ಸಮುದಾಯ ಕಾಮಗಾರಿ <p>2150 (Cubic Meter), 25.00 ಹೆ</p>
	5

ಜಲಾನಯನ ಯೋಜನೆಗಳ ಚಟುವಟಿಕೆ/ಕಾಮಗಾರಿಗಳನ್ನು ಅಂತರ್ಜಲದಲ್ಲಿ ಅಳವಡಿಸಲು ಸಂಕ್ಷಿಪ್ತ ಮಾಹಿತಿ

ಯೋಜನೆಯ ಹೆಸರು:	ATAL BHUJAL
ವರ್ಷ:	2022-23
ಕಾಮಗಾರಿ/ ಚಟುವಟಿಕೆ ಹೆಸರು	ಗೋಕಟ್ಟೆ
ಕಾಮಗಾರಿ/ಚಟುವಟಿಕೆಯ ಛಾಯಾಚಿತ್ರ (photo with Lat & Long)	
ಸರ್ವೆ ನಂ:	226
ಅಕ್ಷಾಂಶ ಮತ್ತು ರೇಕಾಂಶ:	6. Lat:13.274097 - Long: 76.246207
ಗ್ರಾಮ:	ಹಬ್ಬನಘಟ್ಟ ಕಾವಲ್
ತಾಲ್ಲೂಕು:	ಅರಸೀಕೆರೆ
ಜಿಲ್ಲೆ:	ಹಾಸನ
ಕಾಮಗಾರಿ/ಚಟುವಟಿಕೆಯ ಅಂದಾಜು ಮೊತ್ತ (ರೂಪಾಯಿಗಳಲ್ಲಿ)	499900.00
ಕಾಮಗಾರಿ/ಚಟುವಟಿಕೆಯ ಕುರಿತು ಸಂಕ್ಷಿಪ್ತ ವಿವರ ಸಮುದಾಯ ಕಾಮಗಾರಿಯಾಗಿದ್ದರೆ ಅಂದಾಜು ನೀರು ಸಂಗ್ರಹಣೆ (Cubic Meter), ರಕ್ಷಣಾತ್ಮಕ ನೀರಾವರಿ ಪ್ರದೇಶ, ಫಲಾನುಭವಿ ಸಂಖ್ಯೆ: ವೈಯಕ್ತಿಕ ಕಾಮಗಾರಿಯಾಗಿದ್ದರೆ ಫಲಾನುಭವಿ ಹೆಸರು, (ಚಟುವಟಿಕೆಯಿಂದ ಪಡೆಯುತ್ತಿರುವ ಲಾಭ)	<ol style="list-style-type: none"> 1. ಅಂತರ್ಜಲ ಮಟ್ಟ ಹೆಚ್ಚಿಸುವಿಕೆ 2. ಜಾನುವಾರುಗಳಿಗೆ ಕುಡಿಯಲು ನೀರಿನ ಲಭ್ಯತೆ 3. ರೈತರಿಗೆ ಸಂದಿಗ್ಧ ಪರಿಸ್ಥಿತಿಯಲ್ಲಿ ಬೆಳೆ ಹಾನಿಯಾಗುವುದನ್ನು ತಡೆಯುವಿಕೆ 4. ರೈತರ ಆರ್ಥಿಕ ಮಟ್ಟ ಹೆಚ್ಚಾಗುವಿಕೆ 5. ಸಮುದಾಯ ಕಾಮಗಾರಿ <p>2880 (Cubic Meter), 25.00 ಹೆ 5</p>

ಜಲಾನಯನ ಯೋಜನೆಗಳ ಚಟುವಟಿಕೆ/ಕಾಮಗಾರಿಗಳನ್ನು ಅಂತರ್ಜಲದಲ್ಲಿ ಅಳವಡಿಸಲು ಸಂಕ್ಷಿಪ್ತ ಮಾಹಿತಿ


ಯೋಜನೆಯ ಹೆಸರು:	ATAL BHUJAL
ವರ್ಷ:	2022-23
ಕಾಮಗಾರಿ/ ಚಟುವಟಿಕೆ ಹೆಸರು	ಗೋಕಟ್ಟೆ
ಕಾಮಗಾರಿ/ಚಟುವಟಿಕೆಯ ಛಾಯಾಚಿತ್ರ (photo with Lat & Long)	
ಸರ್ವೆ ನಂ:	122
ಅಕ್ಷಾಂಶ ಮತ್ತು ರೇಕಾಂಶ:	6. Lat:13.275922 - Long: 76.246307
ಗ್ರಾಮ:	ಹಬ್ಬನಘಟ್ಟ ಕಾವಲ್
ತಾಲ್ಲೂಕು:	ಅರಸೀಕೆರೆ
ಜಿಲ್ಲೆ:	ಹಾಸನ
ಕಾಮಗಾರಿ/ಚಟುವಟಿಕೆಯ ಅಂದಾಜು ಮೊತ್ತ (ರೂಪಾಯಿಗಳಲ್ಲಿ)	499900.00
ಕಾಮಗಾರಿ/ಚಟುವಟಿಕೆಯ ಕುರಿತು ಸಂಕ್ಷಿಪ್ತ ವಿವರ ಸಮುದಾಯ ಕಾಮಗಾರಿಯಾಗಿದ್ದರೆ ಅಂದಾಜು ನೀರು ಸಂಗ್ರಹಣೆ (Cubic Meter), ರಕ್ಷಣಾತ್ಮಕ ನೀರಾವರಿ ಪ್ರದೇಶ, ಫಲಾನುಭವಿ ಸಂಖ್ಯೆ: ವೈಯಕ್ತಿಕ ಕಾಮಗಾರಿಯಾಗಿದ್ದರೆ ಫಲಾನುಭವಿ ಹೆಸರು, (ಚಟುವಟಿಕೆಯಿಂದ ಪಡೆಯುತ್ತಿರುವ ಲಾಭ)	<ol style="list-style-type: none"> 1. ಅಂತರ್ಜಲ ಮಟ್ಟ ಹೆಚ್ಚಿಸುವಿಕೆ 2. ಜಾನುವಾರುಗಳಿಗೆ ಕುಡಿಯಲು ನೀರಿನ ಲಭ್ಯತೆ 3. ರೈತರಿಗೆ ಸಂದಿಗ್ಧ ಪರಿಸ್ಥಿತಿಯಲ್ಲಿ ಬೆಳೆ ಹಾನಿಯಾಗುವುದನ್ನು ತಡೆಯುವಿಕೆ 4. ರೈತರ ಆರ್ಥಿಕ ಮಟ್ಟ ಹೆಚ್ಚಾಗುವಿಕೆ 5. ಸಮುದಾಯ ಕಾಮಗಾರಿ <p>2880 (Cubic Meter), 25.00 ಹೆ 5</p>

ಜಲಾನಯನ ಯೋಜನೆಗಳ ಚಟುವಟಿಕೆ/ಕಾಮಗಾರಿಗಳನ್ನು ಅಂತರ್ಜಾಲದಲ್ಲಿ ಅಳವಡಿಸಲು ಸಂಕ್ಷಿಪ್ತ ಮಾಹಿತಿ

ಯೋಜನೆಯ ಹೆಸರು:	ATAL BHUJAL
ವರ್ಷ:	2022-23
ಕಾಮಗಾರಿ/ ಚಟುವಟಿಕೆ ಹೆಸರು	ಬಹುಕಮಾನು ತಡೆಅಣೆ
ಕಾಮಗಾರಿ/ಚಟುವಟಿಕೆಯ ಛಾಯಾಚಿತ್ರ (photo with Lat & Long)	 <p>Latitude: 13.286272 Longitude: 76.324267 Elevation: 836.55±25 m Accuracy: ±5.1 m Time: 01-01-2023 13:33 Note: 2022-23 : ATAL bujal macd hunasekatte belagumba gp kasaba h arsikere hassan d</p>
ಸರ್ವೆ ನಂ:	29/1
ಅಕ್ಷಾಂಶ ಮತ್ತು ರೇಕಾಂಶ:	Lat:13.286272 -76.324267
ಗ್ರಾಮ:	ಹುಣಸೆಕಟ್ಟೆ
ತಾಲ್ಲೂಕು:	ಅರಸೀಕೆರೆ
ಜಿಲ್ಲೆ:	ಹಾಸನ
ಕಾಮಗಾರಿ/ಚಟುವಟಿಕೆಯ ಅಂದಾಜು ಮೊತ್ತ (ರೂಪಾಯಿಗಳಲ್ಲಿ)	499900.00
ಕಾಮಗಾರಿ/ಚಟುವಟಿಕೆಯ ಕುರಿತು ಸಂಕ್ಷಿಪ್ತ ವಿವರ ಸಮುದಾಯ ಕಾಮಗಾರಿಯಾಗಿದ್ದರೆ ಅಂದಾಜು ನೀರು ಸಂಗ್ರಹಣೆ (Cubic Meter), ರಕ್ಷಣಾತ್ಮಕ ನೀರಾವರಿ ಪ್ರದೇಶ, ಫಲಾನುಭವಿ ಸಂಖ್ಯೆ: ವೈಯಕ್ತಿಕ ಕಾಮಗಾರಿಯಾಗಿದ್ದರೆ ಫಲಾನುಭವಿ ಹೆಸರು, (ಚಟುವಟಿಕೆಯಿಂದ ಪಡೆಯುತ್ತಿರುವ ಲಾಭ)	<ol style="list-style-type: none"> 1. ಅಂತರ್ಜಲ ಮಟ್ಟ ಹೆಚ್ಚಿಸುವಿಕೆ 2. ಜಾನುವಾರುಗಳಿಗೆ ಕುಡಿಯಲು ನೀರಿನ ಲಭ್ಯತೆ 3. ರೈತರಿಗೆ ಸಂದಿಗ್ಧ ಪರಿಸ್ಥಿತಿಯಲ್ಲಿ ಬೆಳೆ ಹಾನಿಯಾಗುವುದನ್ನು ತಡೆಯುವಿಕೆ 4. ರೈತರ ಆರ್ಥಿಕ ಮಟ್ಟ ಹೆಚ್ಚಿಸುವಿಕೆ 5. ಸಮುದಾಯ ಕಾಮಗಾರಿ
	2880 (Cubic Meter), 25.00 ಹೆ
	5

ಜಲಾನಯನ ಯೋಜನೆಗಳ ಚಟುವಟಿಕೆ/ಕಾಮಗಾರಿಗಳನ್ನು ಅಂತರ್ಜಾಲದಲ್ಲಿ ಅಳವಡಿಸಲು ಸಂಕ್ಷಿಪ್ತ ಮಾಹಿತಿ

ಯೋಜನೆಯ ಹೆಸರು:	ATAL BHUJAL
---------------	-------------

ವರ್ಷ:	2022-23
ಕಾಮಗಾರಿ/ ಚಟುವಟಿಕೆ ಹೆಸರು	ಬಹುಕಮಾನು ತಡೆಅಣೆ
ಕಾಮಗಾರಿ/ಚಟುವಟಿಕೆಯ ಛಾಯಾಚಿತ್ರ (photo with Lat & Long)	 <p>Latitude: 13.433649 Longitude: 76.184085 Elevation: 746.0±17 m Accuracy: 9.1 m Time: 05-29-2023 11:32 Note: 2022-23Atal bujal maad manakatturu v banavara h anjire t hoasen d</p> <p>Powered by NoteCam</p>
ಸರ್ವೆ ನಂ:	53
ಅಕ್ಷಾಂಶ ಮತ್ತು ರೇಕಾಂಶ:	6. Lat:13.433576 -76.184149
ಗ್ರಾಮ:	ಮನಕತ್ತೂರು
ತಾಲ್ಲೂಕು:	ಅರಸೀಕೆರೆ
ಜಿಲ್ಲೆ:	ಹಾಸನ
ಕಾಮಗಾರಿ/ಚಟುವಟಿಕೆಯ ಅಂದಾಜು ಮೊತ್ತ (ರೂಪಾಯಿಗಳಲ್ಲಿ)	499900.00
ಕಾಮಗಾರಿ/ಚಟುವಟಿಕೆಯ ಕುರಿತು ಸಂಕ್ಷಿಪ್ತ ವಿವರ ಸಮುದಾಯ ಕಾಮಗಾರಿಯಾಗಿದ್ದರೆ ಅಂದಾಜು ನೀರು ಸಂಗ್ರಹಣೆ (Cubic Meter), ರಕ್ಷಣಾತ್ಮಕ ನೀರಾವರಿ ಪ್ರದೇಶ, ಫಲಾನುಭವಿ ಸಂಖ್ಯೆ: ವೈಯಕ್ತಿಕ ಕಾಮಗಾರಿಯಾಗಿದ್ದರೆ ಫಲಾನುಭವಿ ಹೆಸರು, (ಚಟುವಟಿಕೆಯಿಂದ ಪಡೆಯುತ್ತಿರುವ ಲಾಭ)	<ol style="list-style-type: none"> 1. ಅಂತರ್ಜಲ ಮಟ್ಟ ಹೆಚ್ಚಿಸುವಿಕೆ 2. ಜಾನುವಾರುಗಳಿಗೆ ಕುಡಿಯಲು ನೀರಿನ ಲಭ್ಯತೆ 3. ರೈತರಿಗೆ ಸಂದಿಗ್ಧ ಪರಿಸ್ಥಿತಿಯಲ್ಲಿ ಬೆಳೆ ಹಾನಿಯಾಗುವುದನ್ನು ತಡೆಯುವಿಕೆ 4. ರೈತರ ಆರ್ಥಿಕ ಮಟ್ಟ ಹೆಚ್ಚಿಸುವಿಕೆ 5. ಸಮುದಾಯ ಕಾಮಗಾರಿ <p>2880 (Cubic Meter), 25.00 ಹೆ 5</p>